

COMUNE DI BOVEZZO

Provincia di Brescia

PROGETTISTI

Dott. Maurizio Ventura

Arch. Antonio Rubagotti

UFFICIO di PIANO

Arch. Gianbattista Bonetti

Geom. Michela Cecere

Geom. Francesco Coppolino

Geom. Giulia Dordoni

Geom. Francesco Fornari

COLLABORATORI

Arch. Raffaella Camisani

Arch. Fabio Facchetti

CONSULENTI

ISO ambiente srl

Dott. Agr. Diego Balduzzi

Geom. Michele Mombelli

Ing. Stefano Sbardella

Dott. Geol. Laura Ziliani

Adottato con delibera del C.C. n°

del.

Approvato con delibera del C.C. n°

del.

Pubblicato sul B.U.R.L. n°

del.

PIANO DI GOVERNO DEL TERRITORIO

ai sensi della Legge Regionale 11 marzo 2005, n° 12

e successive modifiche ed integrazioni

DOCUMENTO DI PIANO - PIANO DELLE REGOLE

P.1b.3a - R.2a


Nuclei di antica formazione: soglie storiche

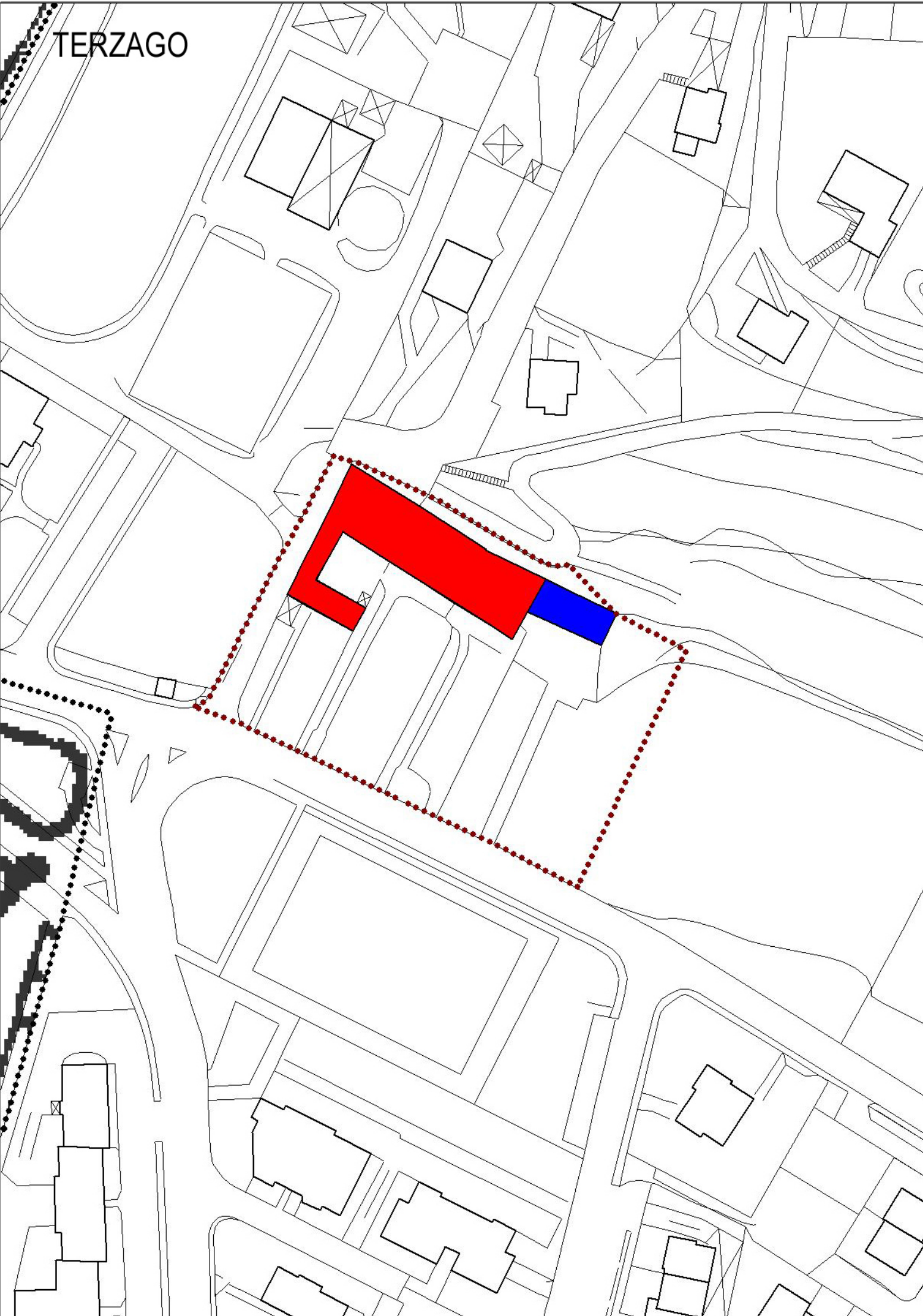
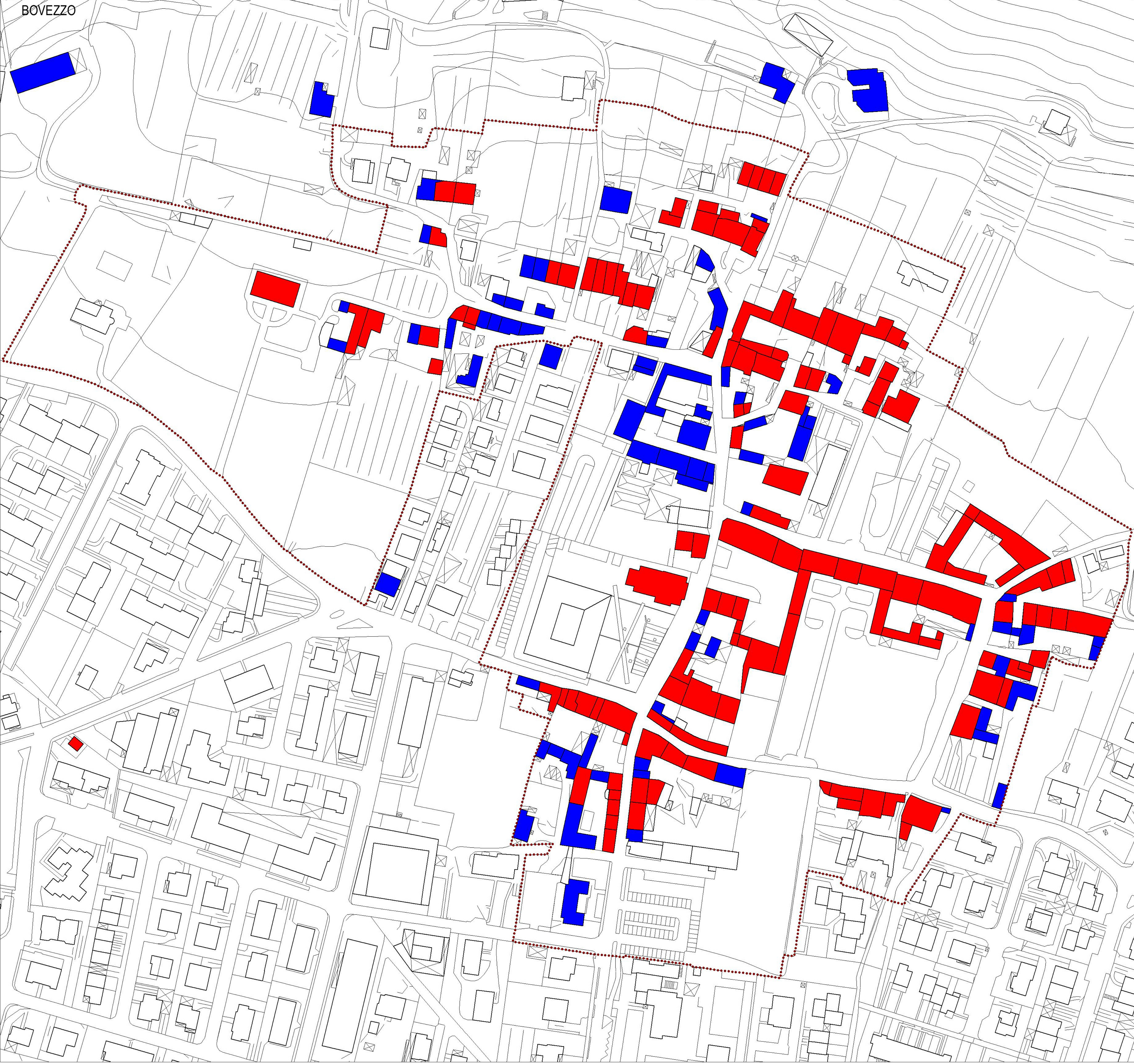
scala 1:1.000


Il Sindaco


Il Responsabile del Procedimento


Il Segretario





 Catasto Napoleonico del 1823

 Catasto Austriaco del 1852

 nuclei antica formazione